

Les
Chemins
de la
Contrebande
franco-suisse



Le Colporteur



Guide pratique



Parc
naturel
régional
du Doubs Horloger



Parc du
Doubs





Le Colporteur

ITINÉRAIRE PÉDESTRE
DE SAINT-URSANNE À SAINT-HIPPOLYTE
3 ÉTAPES – 45 KM



SOMMAIRE

Pour bien randonner	p. 4
Infos pratiques	p. 6
Etape ①	p. 8
Etape ②	p. 12
Etape ③	p. 16
Sur votre parcours	p. 20



POUR BIEN RANDONNER



© Laurent Cheviet

BALISAGE

Balisage commun sur l'ensemble du sentier



Balisage en France



Régional



GR® 5

Balisage en Suisse



SECOURS



112/911

CARTES

IGN - France
3623 OT - Gorges du Doubs
Swisstopo - Suisse
222 - Clos du Doubs

✓ Réservez les hébergements
Contactez les hébergements afin de réserver préalablement vos nuitées

✓ Prenez vos papiers d'identité
N'oubliez pas de prendre vos papiers d'identité car vous traverserez la frontière et pourrez être contrôlés.

✓ Préparez votre randonnée
Munissez-vous d'un équipement adéquat et veillez à bien vous hydrater pendant votre randonnée. Prévoyez d'emporter :

Chaussures de randonnée

- Sac à dos
- Vêtements de pluie
- Gourde
- Crème solaire
- Chapeau
- Trousse de secours
- Couteau suisse
- Jumelles
- .. etc

La durée indiquée pour les étapes est donnée à titre indicatif. C'est une estimation basée sur un temps de marche effectif, qui prend en compte la longueur et les dénivelés.

✓ Respectez la nature

Vous randonnez dans un environnement privilégié. Aidez-nous à le préserver, ne jetez pas vos déchets, ne faites pas de feu et ne pratiquez pas de cueillette sur l'itinéraire.



Vous progressez dans un milieu de moyenne montagne et de pâturages. Veillez à respecter les troupeaux et la faune sauvage. Restez sur les sentiers balisés, refermez les portails des enclos et contournez les troupeaux surtout si de jeunes individus les composent.



© Pierre Bollat

FRITILAIRE

Vous rencontrerez peut-être cette plante sur votre parcours. Ne pas cueillir, espèce protégée.





© AlpCom Signalétique

GLÈRE

INFORMATIONS

SUR LES HORAIRES



TAXIS

Saint-Ursanne :

+41 (0)32 461 36 63 /
+41 (0)79 836 09 12

Saint-Hippolyte :

• Ragondet Daniele

03 81 96 51 71

• Taxi service

03 81 96 50 45

• Allo taxi manu

+33 (0)6 07 62 85 98



BUS (SUISSE)

• Car postal

0848 40 20 40

www.carpostal.ch

• Chemins de fer du Jura

www.les-cj.ch



TRAIN

• Gares de Saignelégier
ou de Saint-Ursanne

www.cff.ch

• Chemins de fer du Jura

www.les-cj.ch

INFOS PRATIQUES

Modalités de retour entre Saint-Hippolyte et Saint-Ursanne.

L'itinéraire du colporteur se réalise à pied depuis Saint-Ursanne vers Saint-Hippolyte. Le retour de Saint-Hippolyte vers Saint-Ursanne peut s'effectuer de diverses manières :

Retour direct en taxi

Entre Saint-Hippolyte et Saint-Ursanne.

Retour à pied, en bus puis en train

Se rendre à pied jusqu'à Goumois via le GR 5. Prendre ensuite le bus en direction de Saignelégier, puis le train en direction de Saint-Ursanne.

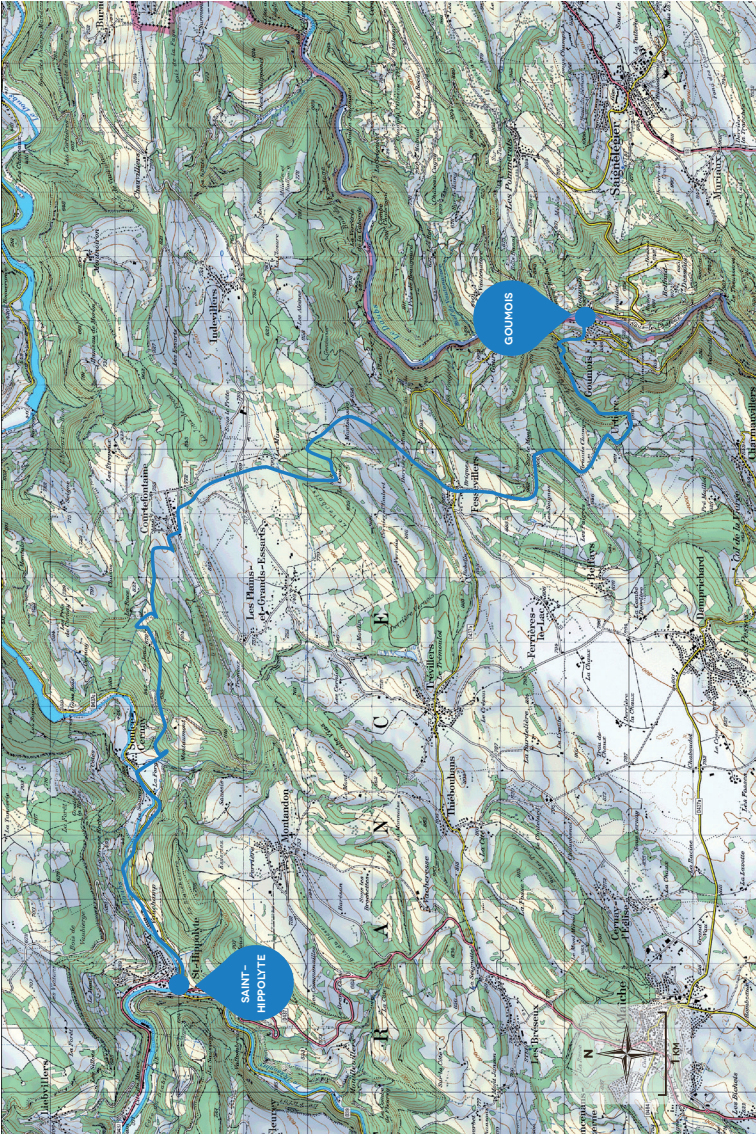
Retour à pied

Pour ce mode de transfert, compter un complément de 3 jours.

○ De Saint-Hippolyte à Goumois par le GR5.

○ De Goumois à Saint-Ursanne en suivant l'itinéraire «Au fil du Doubs».





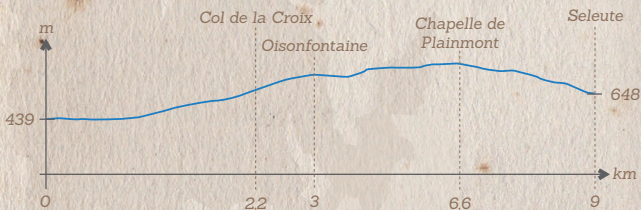


© Jura-tourisme

ÉTAPE 1

Saint-Ursanne - Seleute

distance : 9 Km - dénivelé + : 486 m - temps de marche : 3h00



CE QUI VOUS ATTEND ...

Votre périple commence à la Maison du Tourisme de Saint-Ursanne et se poursuit par la découverte de la cité de Saint-Ursanne, également appelée «la perle du Jura». Laissez-vous séduire par sa physionomie médiévale et pittoresque, avant de vous rendre à Seleute.

Pour profiter pleinement du panorama, nous vous invitons à faire une halte au col de la Croix (789 m) ou près de la chapelle de Plainmont (850 m).



Point d'informations



Hébergement



Gare



Restaurant



Site remarquable



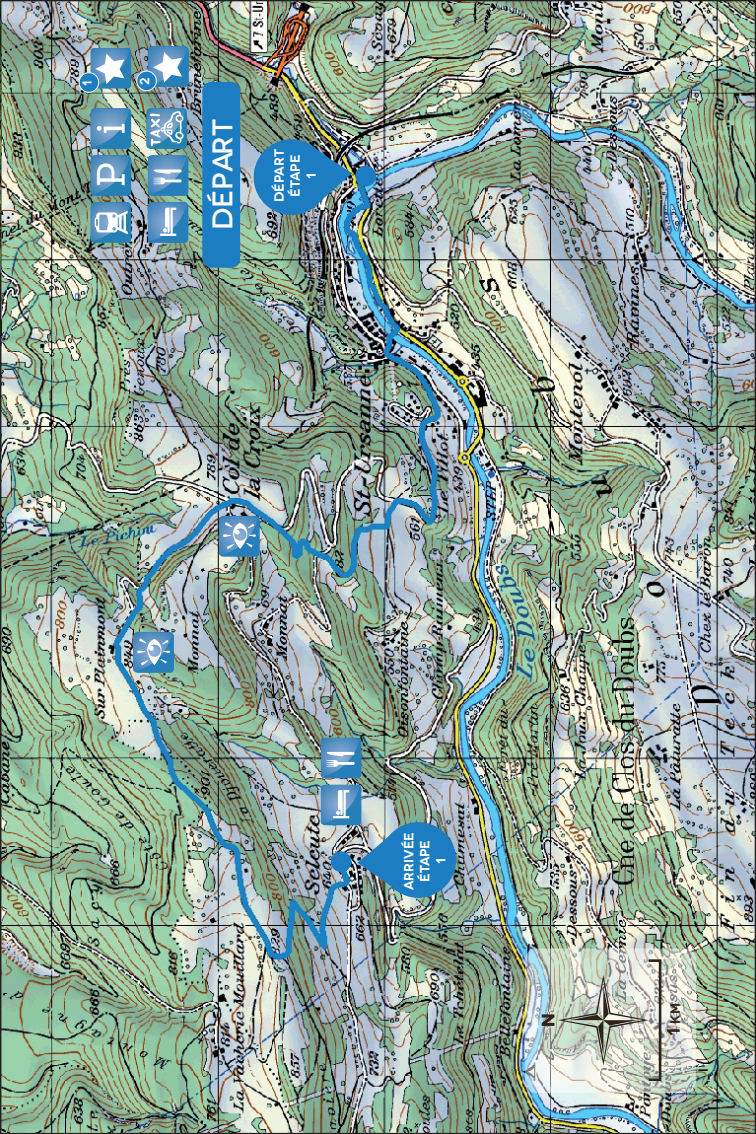
Parking



Taxi



A voir à proximité



DÉPART

DÉPART
ÉTAPE
1



ARRIVÉE
ÉTAPE
1



1 KM

1



SAINT-URSANNE

Cette cité médiévale authentique construite aux bords du Doubs est nichée au cœur du Jura Suisse dans une nature préservée. Franchissez l'une des anciennes portes, arpentez, découvrez et admirez la richesse historique et patrimoniale de cette ville de caractère.



© Jura Tourisme



Jura Tourisme - Saint-Ursanne
 +41 (0)32 420 47 73
 info@juritourisme.ch



Horaires : Du 1/05 au 30/09
 du lundi au vendredi 09h-12h / 14h-18h
 du samedi au dimanche 10h-12h30 / 13h30-17h30
 Sas de documentation libre service accessible de 08h à 20h

À DÉCOUVRIR EN CHEMIN

PATRIMOINE

2



La porte Saint-Pierre dite Porte de Delémont

Reconstruite en 1522 sur des soubassements plus anciens, la porte Saint-Pierre a été transformée et rénovée en 1665 puis en 1945.

Ne possédant qu'une seule aiguille, la Berbatte est une horloge fabriquée par le maître-horloger François Keyser, en 1713. Rénovée par l'école de métiers techniques de Porrentruy, l'horloge a retrouvé sa place dans les combles de la porte Saint-Pierre.



© DR

LA BERBATTE

L'ermite Saint-Ursanne

À la fin du VI^{ème} siècle, Saint-Ursanne, moine irlandais et disciple de Saint-Colomban, s'établit sur les rives du Doubs.

La légende veut qu'un jour un ours se précipita sur l'âne du saint et le dévora. Saint-Ursanne arrivant sur ces entrefaites s'adressa à l'ours :

«Puisque tu as dévoré mon âne, je t'ordonne de prendre sa place et de me servir comme il me servait».

Depuis cet instant, l'ours devint le compagnon du saint et par la suite l'emblème de la ville.



À QUELQUES PAS DU SENTIER



Chapelle - point de vue
Plainmont



Point de vue
Col de la Croix

UN POISSON LÉGENDAIRE EN VOIE D'EXTINCTION :

L'apron, également appelé "Roi du Doubs" dans l'arc Jurassien en référence à la raideur de sa posture (« roide » ou « roué » en jurassien), est une espèce endémique du bassin du Rhône. Il est également appelé "sorcier", car ses yeux qui reflètent la lumière lui donnent un air mystérieux. L'Apron fait désormais partie des espèces protégées : il est inscrit sur la liste rouge de IUCN (Institut mondial de protection de la Nature).



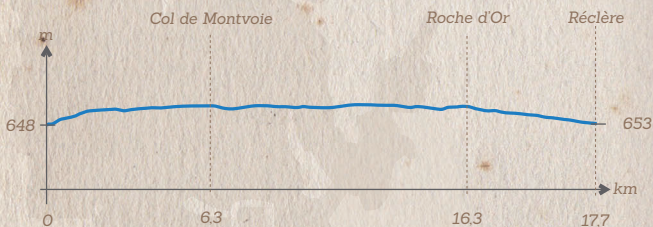


© Dominique Delfino

ÉTAPE 2

Seleute - Réclère

distance : 17,7 Km - dénivelé + : 464 m - temps de marche : 5h30



CE QUI VOUS ATTEND ...

Cette étape vous conduit à la frontière et vous plonge plus encore dans l'histoire de la contrebande et des différentes anecdotes pour passer frauduleusement la frontière.

Traversez la Vallée d'Or à la manière des contrebandiers de l'or blanc (le sel) d'antan. Découvrez les vestiges du château de la Roche d'Or. Faites une halte et profitez de plateforme panoramique à 360° de la Tour de la Faux d'Enson.

Terminez votre parcours par une visite des grottes de Réclère et par un moment de découverte de la période jurassique grâce au préhisto-parc.



Hébergement



Site remarquable



Table de pique-nique



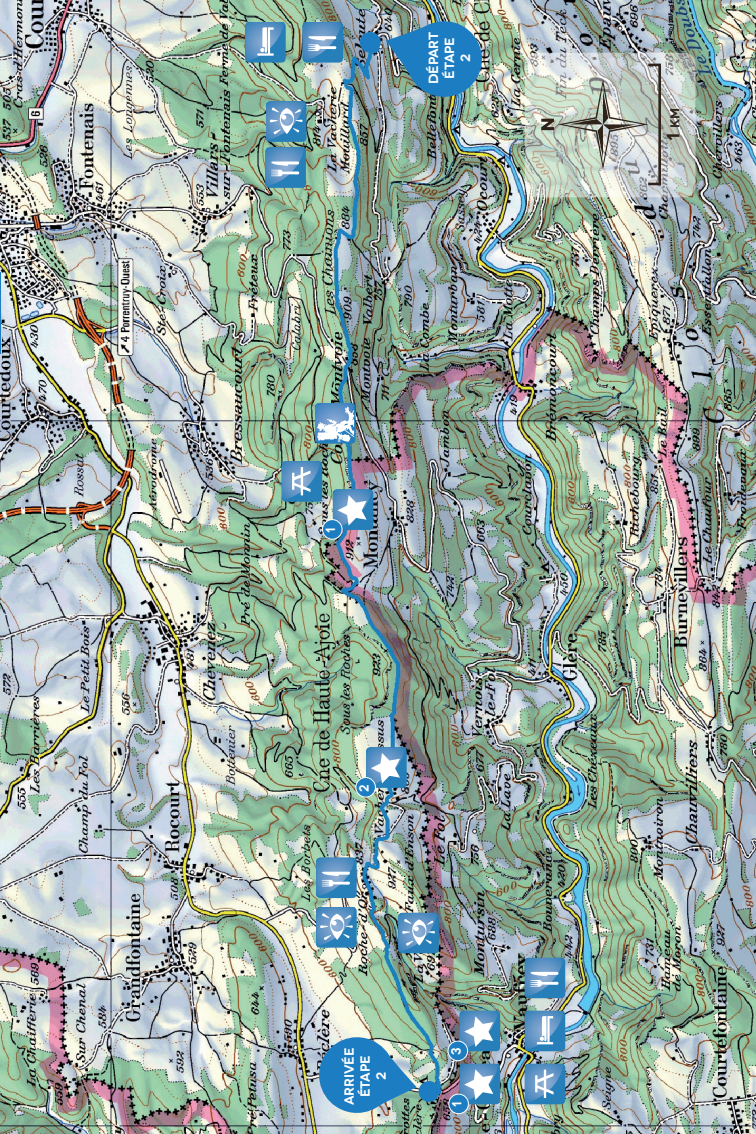
Restaurant



Totem ludique



A voir à proximité



ARRIVÉE
ÉTAPE
2

1

2

3

2

1

1

2

1

2

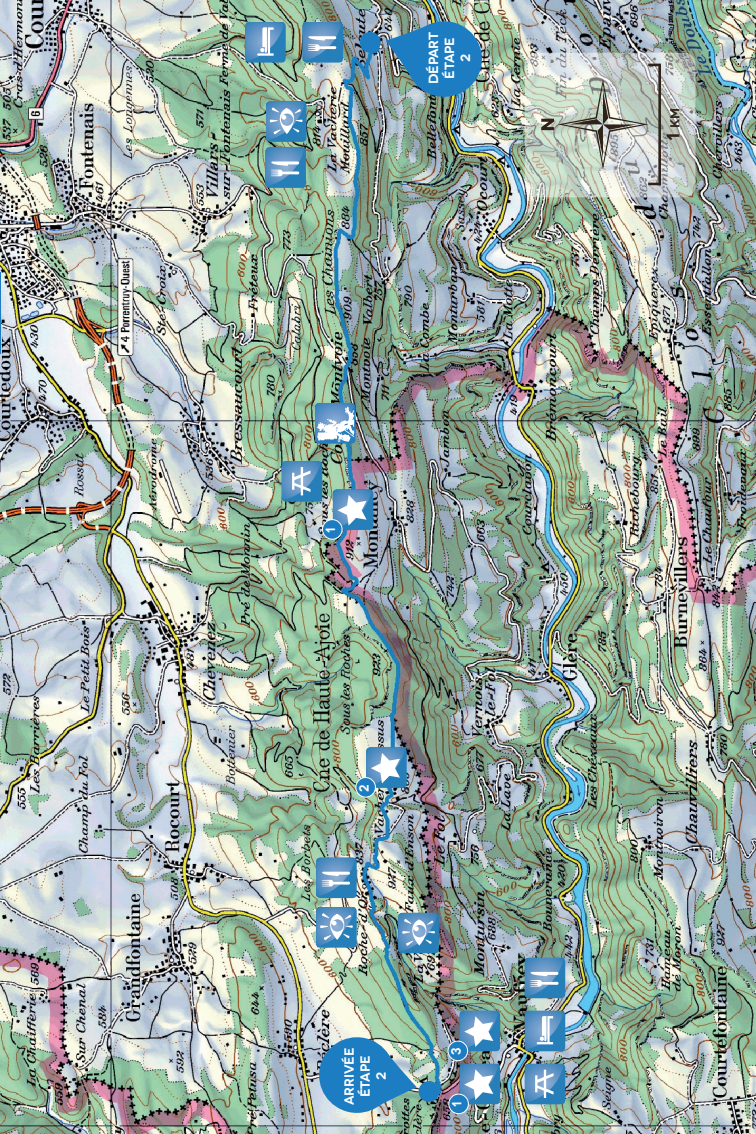
3

2

1

1

2



ARRIVÉE
ÉTAPE
2

1

2

3

2

1

1

2

1

2

3

2

1

1


2

3



LES GROTTES

de Réclère



Jadis, les paysans jetaient dans le «*Trou de Fahy*» les cadavres d'animaux. Dépassant les préjugés, des chiffonniers en 1886 découvrent ces grottes.

Des concrétions particulières peuvent être admirées au cours d'une visite, notamment «*le dôme*», plus grande stalagmite de Suisse connue à ce jour, ou encore le fameux «*manteau de Napoléon*».

Passionnés de dinosaures ? Faites un tour dans le *Préhistoparc* et admirez la vallée du Doubs depuis la tour d'observation.



Grottes en visite guidée (payant) :
de mai, juin, septembre à mi-novembre :
du lundi-samedi, à 11h30 et 14h30
dimanche à 11h30, 14h30 et 16h00
du 01/07 au 31/08 - vacances et jours fériés :
11h30, 14h30 et 16h00 (selon l'affluence)
Préhisto-parc accès payant - visite libre.



Route des Grottes 78C
2912 RÉCLÈRE SUISSE
T: +41 (0) 32 476 61 55
www.prehisto.ch / info@prehisto.ch

À DÉCOUVRIR EN CHEMIN

PATRIMOINE

1



Les Bornes Frontières



BORNE FRONTIÈRE

Blason de l'ours de Berne

Éléments caractéristiques du paysage, elles témoignent de la mise en place de la frontière, de part les écussons qui y sont sculptés. Les trois fleurs de lys, emblème des Rois de France, figuraient sur les bornes placées en 1783, avec, côté Suisse, l'étui de crosse des princes-évêques de Bâle.

Ces bornes ont été martelées à la Révolution. C'est lors de la restauration qu'une seule fleur de lys sera sculptée côté Français tandis que le côté Suisse accueille le blason de Berne : l'ours.

La Bergère de Montécheroux

On raconte qu'une femme de Montécheroux, La Bergère, de son vrai nom Amélie Cuvier, se rendait chaque semaine à pied à La Chaux-de-Fonds.

Elle parcourait ainsi une trentaine de kilomètres pour y livrer les outils commandés qu'elle portait sur sa tête.



© Alp-Com Signalétique

LA TOUR D'OBSERVATION DE LA FAUX D'ENSON

Le haut de la tour offre un panorama très étendu des sommets de l'Oberland bernois (sud) aux Vosges et la Forêt Noire (nord).

Culminant à 926,6m, la tour fait partie du réseau de base de la triangulation Suisse. Ce point a servi pour relier les réseaux topographiques français et Suisses (travaux de la carte Dufour en 1834).

Le terme de 'Faux' provient de "Foyard", autre nom du hêtre.

2



LA VALLÉE D'OR :

Cette appellation métaphorique, utilisée depuis le Moyen-Âge, tient ses origines de la route du sel empruntée par ses commerçants et leurs ballots, en provenance de Franche-Comté.

Depuis cette époque et jusqu'au XVIII^{ème} siècle, le sel constitue une denrée très coûteuse et était alors appelé « Or blanc ».

Le passage régulier des marchands de sel, les «sauniers», sur ce parcours donna son nom à la Vallée d'Or.

Pour l'histoire, les contrebandiers récoltaient des pépites « d'or blanc » dans les salines et après le passage des sauniers, pour les revendre frauduleusement au nez et à la barbe des Gabelous (douaniers).

À QUELQUES PAS DU SENTIER



Vacherie Mouillard
Seleute



Ruines du château de Roche d'Or
Roche d'Or



La tour d'observation de la Faux d'Enson
Roche d'Or



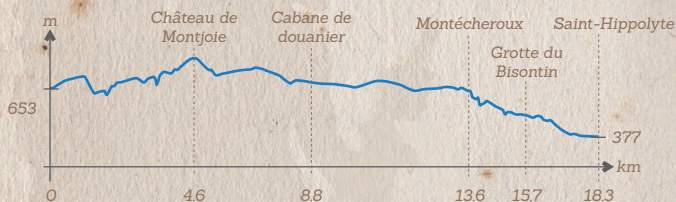


© Bruno Mathieu

ÉTAPE 3

Réclère - Saint-Hippolyte

distance : 18,3 Km - dénivelé + : 525 m - temps de marche : 6h00



CE QUI VOUS ATTEND ...

Colporteur, passez la frontière et imprégnez-vous du danger de votre contrebande. Tremblez en passant à côté d'une cabane de douanier à proximité de Chamesol et apprenez à connaître le mode de vie des douaniers.

À Montécheroux, soyez surpris par le musée de la pince et les histoires fascinantes qui accompagnent cet outil courant.

Découvrez un vrai repère de contrebandier, la Grotte du Bisontin et rêvez des richesses cachées en ce lieu. Pour conclure votre itinérance, découvrez la petite cité comtoise de Saint-Hippolyte.



Musée



Hébergement



Site remarquable



Point d'informations



Restaurant



A voir à proximité



Table de pique-nique



Totem ludique



Parking

DÉPART
ÉTAPE
3

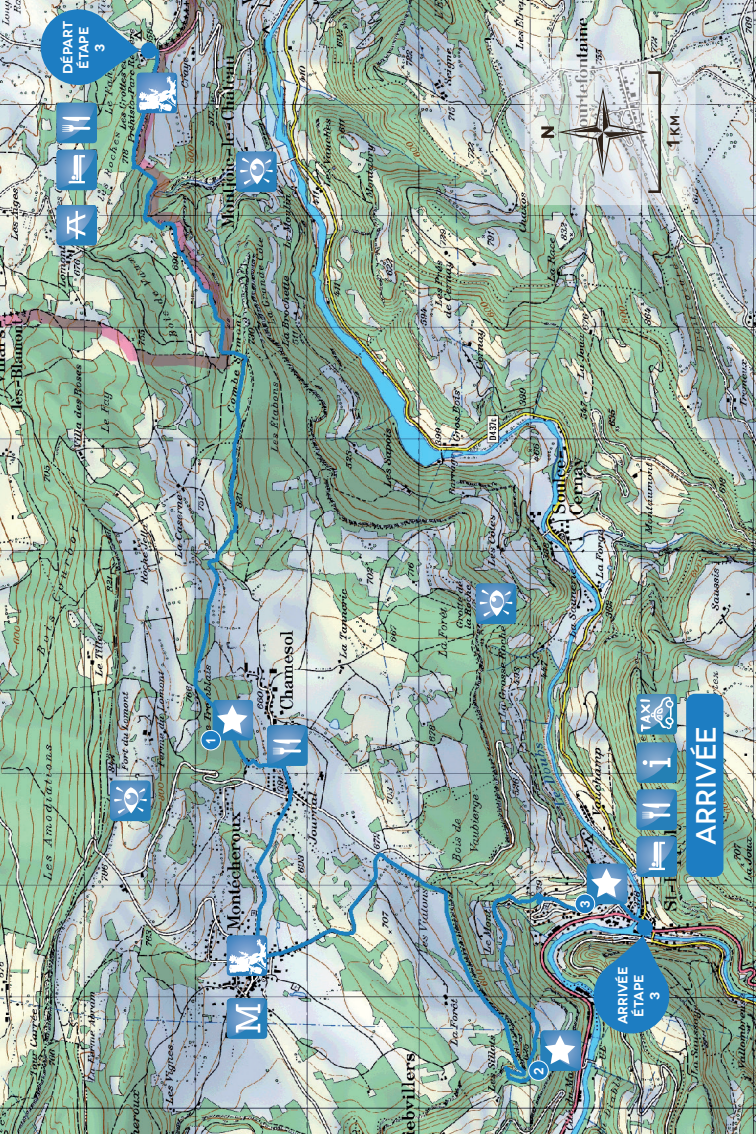


ARRIVÉE

ARRIVÉE
ÉTAPE
3



1 KM



M LE MUSÉE DE LA PINCE de Montécheroux

Créées et fabriquées à la forge, les pinces étaient dans un premier temps destinées à l'industrie horlogère et à la médecine. Le musée de la pince héberge une multitude de modèles. Selon la technique de la pince maillée venue de Suisse, ces outils, d'une minutie et d'une solidité incomparables, ont contribué à la renommée internationale de cet artisanat à Montécheroux.

«A chaque besoin correspond une pince».

© Alpicom signalétique



rue Pommerai

25190 MONTECHEROUX France

T : +33 (0)3 81 92 68 51

+33 (0)3 81 92 56 77



Horaires

Ouvert du 01/05 au 31/10 de 14h à 17h30

du mercredi au dimanche et jours fériés.

Hors saison sur rendez vous.

À DÉCOUVRIR EN CHEMIN

PATRIMOINE

3



Saint-Hippolyte

Cité médiévale située au confluent du Doubs et du Dessoubre, Saint-Hippolyte conserve de cette époque médiévale les ruelles étroites, les cours intérieures, les fenêtres à meneaux ou à accolades, ses escaliers à vis appelés "Yorbe" en patois, ...

L'église - collégiale hébergea de 1418 à 1452, le Saint-Suaire aujourd'hui exposé à Turin.

L'histoire de la ville est encore visible aujourd'hui au travers de bâtiments anciens comme le couvent des Ursulines ou les anciennes tanneries.

SAINT-HIPPOLYTE

Petite cité comtoise de caractère érigée au confluent du Doubs et du Dessoubre.



© Alpicom signalétique



L'arche de Liebvillers et sa légende

Résultant de l'effondrement de la voûte d'un vaste abri sous roche, l'arche monumentale restante abrite encore de nombreuses cavités.

Une légende fait état que ce lieu accessible par un sentier escarpé, servait à un «passeur au clair de lune»* originaire de Besançon pour entreposer et cacher ses marchandises passées en contrebande. Cet endroit est ainsi nommé «la grotte du Bisontin».

Ouvrez l'œil, peut-être en reste-t-il ?

* Passeur au clair de lune : contrebandier



© Aurélien Collenot




CABANE DE DOUANIER CHAMESOL

Sans plan type, construites par les douaniers avec des matériaux glanés ici ou là (planches, tôles, caisses parachutées en 1944 au Maquis du Lomont), ces cabanes permettaient aux "gabelous" de s'abriter par mauvais temps et lors des services de nuit (banquettes et fourneau).

LE CHÂTEAU ET LA GROTTÉ DE LA ROCHE :

Noyée dans la végétation, la haute falaise calcaire qui borde la rive droite du Doubs, laisse apparaître une immense ouverture. Utilisée comme abri depuis le néolithique, elle a servi d'écrin au Moyen-Âge pour le château des Comtes de la Roche. De là, les seigneurs locaux veillaient sur cette petite cité.

Le château a été détruit après la conquête française, à la fin du XVII^{ème} siècle sur ordre de Louis XIV. Il ne reste aujourd'hui que quelques pierres et de mystérieuses légendes.



À QUELQUES PAS DU SENTIER



Château de Montjoie
Montjoie le Château



Fort du Lomont
Chamesol



Grotte de la roche
Saint-Hippolyte

ITINÉRAIRE PROPOSÉ PAR LE PAYS HORLOGER ET LE PARC DU DOUBS

“Les Chemins de la Contrebande franco-suisse” est une opération de coopération transfrontalière portée par le Parc naturel régional du Doubs Horloger (France) et le Parc naturel régional du Doubs (Suisse), sélectionnée dans le cadre du programme de coopération territoriale européenne INTERREG IV A France-Suisse 2007-2013.

Ce projet a pour objectif de créer un produit touristique original basé sur la valorisation des patrimoines. Il s'inspire du concept d'écotourisme, intègre des pratiques respectueuses de l'environnement et contribue au développement économique local.

LE PARC NATUREL REGIONAL DU DOUBS HORLOGER



Pour en savoir plus : www.parcdoubshorloger.fr
Site touristique : www.pays-horloger.com


LE PARC DU DOUBS

Labellisé “Parc naturel régional
d'importance nationale” en 2013



Pour en savoir plus : www.parcdoubs.ch

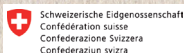
AVEC LE SOUTIEN FINANCIER DE



EN PARTENARIAT AVEC



PROJET FRANCO-SUISSE SOUTENU PAR L'EUROPE



FEDER

Le programme européen de coopération territoriale INTERREG France-Suisse soutient des projets transfrontaliers construits en commun par des partenaires français et suisses, comme les Chemins de la Contrebande franco-suisse.

Le Fonds Européen de Développement Régional (FEDER) intervient dans le financement de la partie française du projet, les crédits fédéraux et/ou cantonaux dans le financement de la partie suisse.

Grâce à ce programme européen, plus de 150 projets franco-suisse ont été financés entre 2007 et 2013 dans les domaines du développement économique, de l'innovation, de la culture, du tourisme ou de l'aménagement concerté de l'espace transfrontalier.

Une nouvelle période s'ouvre en 2014, avec de nouvelles possibilités de soutien pour d'autres projets franco-suisse.

Plus d'informations sur www.interreg-francesuisse.org



© Le Pays Horloger / Parc du Doubs 2014

Source des données : Office fédéral de topographie (BA140430)

Imprimé sur papier recyclé