

Les
Chemins
de la
Contrebande
franco-suisse



La Bricotte

Guide pratique



Parc
naturel
régional
du Doubs Horloger



PARC SUISSE
PARC NATUREL
REGIONAL

Parc du
Doubs



Club des Guides de France
Le Guide des sentiers de France

La Bricotte

ITINÉRAIRE PÉDESTRE
BOUCLE AU DÉPART DE MAÏCHE
5 ÉTAPES - 77 KM



SOMMAIRE

Pour bien
randonner ... p. 4

Etape 1 ... p. 6

Etape 2 ... p. 10

Etape 3 ... p. 14

Etape 4 ... p. 18

Etape 5 ... p. 22

Sur votre
parcours ... p. 26



POUR BIEN RANDONNER

✓ Réservez les hébergements

Contactez les hébergements afin de réserver préalablement vos nuitées.

✓ Prenez vos papiers d'identité

N'oubliez pas de prendre vos papiers d'identité car vous traverserez la frontière et pourrez être contrôlés.

✓ Préparez votre randonnée

Munissez-vous d'un équipement adéquat et veillez à bien vous hydrater pendant votre randonnée. Prévoyez :

Chaussures de randonnée

- Sac à dos
- Vêtements de pluie
- Gourde
- Crème solaire
- Chapeau
- Trousse de secours
- Couteau suisse
- Jumelles
- ... etc

La durée indiquée pour les étapes est donnée à titre indicatif. C'est une estimation basée sur un temps de marche effectif, qui prend en compte la longueur et les dénivelés.



© Laurent Cheviet

BALISAGE

Balisage commun sur l'ensemble du sentier



Balisage en France



Régional



GR® 5

Balisage en Suisse



SECOURS



112 / 911

CARTES

IGN - France

3623 OT - Maîche Gorges du Doubs

35230T - Vallée du Dessoubre

swisstopo - Suisse

1104 - Saignelégier

1124 - Les Bois

1:25'000 - Franches-Montagnes -

Jura Rando

✓ Respectez la nature

Vous randonnez dans un environnement privilégié. Aidez-nous à le préserver, ne jetez pas vos déchets, ne faites pas de feu et ne pratiquez pas de cueillette sur l'itinéraire.



Vous progressez dans un milieu de moyenne montagne et de pâturages. Veillez à respecter les troupeaux et la faune sauvage. Restez sur les sentiers balisés, refermez les portails des enclos et contournez les troupeaux surtout si de jeunes individus les composent.



© Noël Jeannot

LYS MARTAGON

Cette plante est rare et ne doit pas être cueillie.



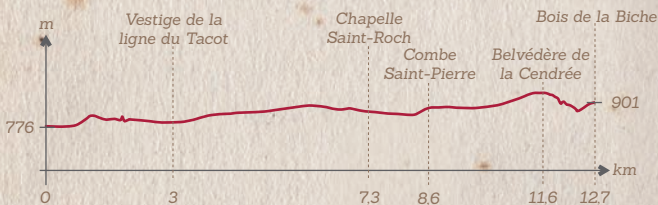


© Laurent Cheviét

ÉTAPE 1

Maïche - Bois de la Biche

distance : 12,7 Km - dénivelé : + 358 m - temps de marche : 3h45



CE QUI VOUS ATTEND ...

Votre parcours commence à l'Office de Tourisme de Maïche. Profitez de la ville de Maïche pour vous rendre au Château de Montalembert, lieu historique de l'offensive des Ardennes. Suivez ensuite les vestiges de la ligne de chemin de fer du Tacot qui vous conduiront à la Combe Saint-Pierre. Admirez les paysages de montagne caractéristiques de l'environnement franc-comtois.

Avant de terminer cette première étape, arrêtez-vous au belvédère de la Cendrée et profitez du panorama sur la Vallée de la Mort.



Hébergement



Point d'informations



Restaurant



A voir



Site remarquable



Ravitaillement



Parking



Totem ludique

DÉPART

DÉPART
ÉTAPE
1



ARRIVÉE
ÉTAPE
1



1 KM



4 LE BELVÈDÈRE DE LA CENDRÉE ET LA VALLÉE DE LA MORT

C'est la couleur cendrée de la roche calcaire qui a donné le nom à ce point de vue panoramique sur la Haute Vallée du Doubs, le début des gorges du Doubs et la Suisse. À partir de cet endroit, la vallée du Doubs prend le nom de «Vallée de la Mort».

De nombreuses légendes, macabres pour certaines, sont à l'origine de cette appellation. Ces mythes ont été entretenus par les résidents locaux et les contrebandiers afin d'éloigner les curieux des gorges du Doubs.



À DÉCOUVRIR EN CHEMIN

PATRIMOINE

2 Les vestiges de la ligne du Tacot



LA LIGNE DU TACOT

Les travaux du chemin de fer de Morteau à Maïche.

Ouverte en 1905, la ligne du Tacot a permis de désenclaver la région et de rapprocher les habitants des villages dispersés, reliant Morteau au plateau de Maïche. Moyen de transport privilégié à l'époque pour se rendre d'un canton à l'autre, la ligne du Tacot servait également à véhiculer des marchandises.

Avec l'arrivée de l'automobile, la ligne ferma définitivement le 1er avril 1952.

Tolérance pour la Bricotte

Les journaliers de la bricotte se rendaient en famille en Suisse pour aller chercher des denrées de première nécessité.

Les douaniers laissaient passer ces petits contrebandiers car les quelques 2 à 3 kilos de sucre, de sel ou de tabac qu'ils rapportaient de Suisse n'étaient prévus que pour leur consommation familiale.

Ce n'est qu'à partir du moment où les bricottiers s'approprièrent les commissions d'autres personnes et rendaient ce commerce lucratif en rapportant par exemple 4 ou 5 kg de sucre au lieu d'un qu'ils étaient surveillés par les gabelous.

Pour duper les douaniers, ils se rendaient en groupe en Suisse, se partageaient les marchandises, puis empruntaient différents chemins pour ne pas se faire attraper.



© DR

LE CHÂTEAU DE MONTALEMBERT

Construit aux XVI^{ème} et XVII^{ème} siècle, ce château est le lieu historique de la rencontre en 1945 entre Churchill et le Général de Gaulle, pour planifier l'offensive des Ardennes.



CHAPELLE SAINT-ROCH ET LE CIMETIÈRE DES BOSSUS DE CHARQUEMONT

Dans les années 1630, la peste noire frappe le pays. Les pestiférés sont enterrés près de la chapelle Saint-Roch, dans le cimetière des bossus situé à l'écart du village de Charquemont. La peste noire a décimé plus de la moitié de la population de la Franche-Comté.

Louis XIII entame la guerre de Dix Ans en vue de rattacher la Franche-Comté au royaume de France. Cette annexion se concrétise sous Louis XIV en 1678, avec la mise en place des frontières, des taxes et de la gabelle (impôt sur le sel).

La famine, la guerre, la peste et les taxes ont considérablement affaibli le territoire, incitant la population à pratiquer la menue contrebande (la Bricotte) pour survivre.

À VOIR SUR LE SENTIER



Château du désert
Maïche



Côteau Saint-Michel
Maïche



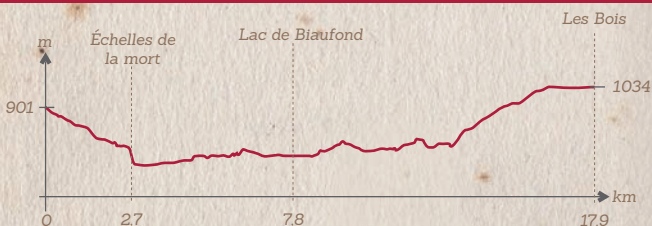
Combe Saint-Pierre
Charquemont



ÉTAPE 2

Bois de la Biche - Les Bois

distance : 17,9 Km - dénivelé : + 784 m - temps de marche : 6h15



CE QUI VOUS ATTEND ...

C'est au cours de cette étape que l'histoire de la contrebande et l'ambiance de la Vallée de la Mort vous sauront. Empruntez les célèbres Échelles de la Mort à la manière des contrebandiers d'antan.

Arrivés au lac de Biaufond, faites une halte pour profiter de cet endroit enchanteur, où le passage du Doubs s'effectuait en barque. Une fois la frontière passée, longez le Doubs et suivez les pas des bricottiers sur ce chemin des fermes avant d'entamer l'ascension vers Les Bois.



Hébergement



Site remarquable



Gare



Restaurant



A voir



Totem ludique



Ravitaillement



LES ÉCHELLES DE LA MORT



Autrefois élaborées à partir de troncs traversés de bouts de bois, ces échelles n'étaient pas fixées contre les parois à pic de la vallée du Doubs. Les usagers les dissimulaient dans les rochers et la végétation et ne les sortaient qu'au moment du passage. Ce point de franchissement était le plus rapide pour se rendre en Suisse. Il était emprunté tant par les fermiers des plateaux que par les contrebandiers.



En 1897, les communes de Charquemont et du Boulois financent les travaux de remplacement des échelles rudimentaires par des poutrelles et des échelons en fer facilitant et sécurisant ainsi la vie des habitants ainsi que les relations commerciales avec la Suisse.

À DÉCOUVRIR EN CHEMIN

SITE NATUREL



Le lac de Biaufond



LE LAC DE BIAUFOND

Résultant de la construction du barrage du Refrain, ce lac artificiel est un paradis pour les pêcheurs de brochets. Lieu de halte et de rencontre pour de nombreuses espèces d'oiseaux migrateurs, la retenue de Biaufond fait le bonheur des passionnés d'ornithologie : grèbes huppés, hérons cendrés, cormorans, buses variables, cigognes, ...

Autrefois, le Doubs se traversait en barque. La mise en service du pont de Biaufond en 1881 a permis de simplifier les échanges transfrontaliers. Ce premier «Pont de Paix» entre la Suisse et la France fait partie du réseau de «Sri Chinmoy Peace Blossoms», qui témoigne de la Paix et de l'Unité entre les Hommes et les Nations.

Les vierges

Une croyance populaire relate que des vierges nichées dans la falaise côté français étaient installées face à la Suisse, pour faire barrage à l'arrivée de la pensée protestante dans cette région catholique.

Les éclaireurs des bandes de contrebandiers se servaient de ces statues pour informer de la présence de douaniers sur le chemin, en positionnant devant ces niches des branchages ou des pierres selon un code spécifique.



LE MOULIN DE LA MORT

Implanté à proximité des flots rapides du Doubs, le Moulin de la Mort représente un véritable défi de la nature. Bien des légendes citent ce lieu et font état de crimes commis par le meunier, qui dévalisait les nobles fuyant vers la Suisse au moment de la Révolution.

Afin de moudre le blé, les habitants des fermes suisses descendaient au moulin de la mort par le chemin dit «des mulets».

En 1893, un incendie mit fin à l'activité du moulin.



© Dominique Delfino

LA BORNE FRONTIÈRE DES TROIS-ÉVÊCHÉS

Borne émergente située au milieu du lac de Biaufond qui délimite les évêchés de Bâle, Besançon et Lausanne.

À VOIR SUR LE SENTIER



Usine du Refrain
Charquemont



Borne frontière des
trois évêchés
Fournet-Blancheroche



Pont de Biaufond
Fournet-Blancheroche

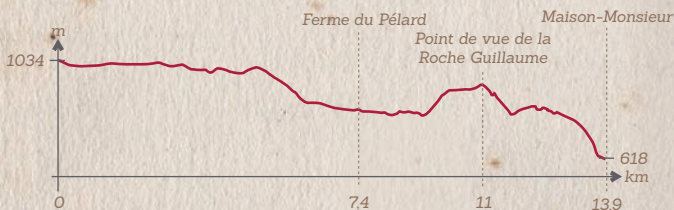




© Dominique Delfino

ÉTAPE 3 Les Bois - Maison-Monsieur

distance : 13,9 Km - dénivelé + : 309 m - temps de marche : 4h30



CE QUI VOUS ATTEND ...

Cette étape vous conduit à Maison-Monsieur, où la traversée du Doubs s'effectuait en barque après avoir sonné le passeur. Lieu de passage du Doubs, cet écrin de verdure à l'ambiance idyllique semble hors du temps.

Avant d'arriver à cet oasis, vous pourrez contempler la vallée du Doubs redevenue sauvage, depuis le point de vue de la Roche Guillaume. Profitez également de la féerie du lac du Cul des Prés. Découvrez l'architecture à colombage de l'une des dernières fermes des côtes du Doubs : la ferme du Pélard.



Restaurant



Site remarquable



Ravitaillement



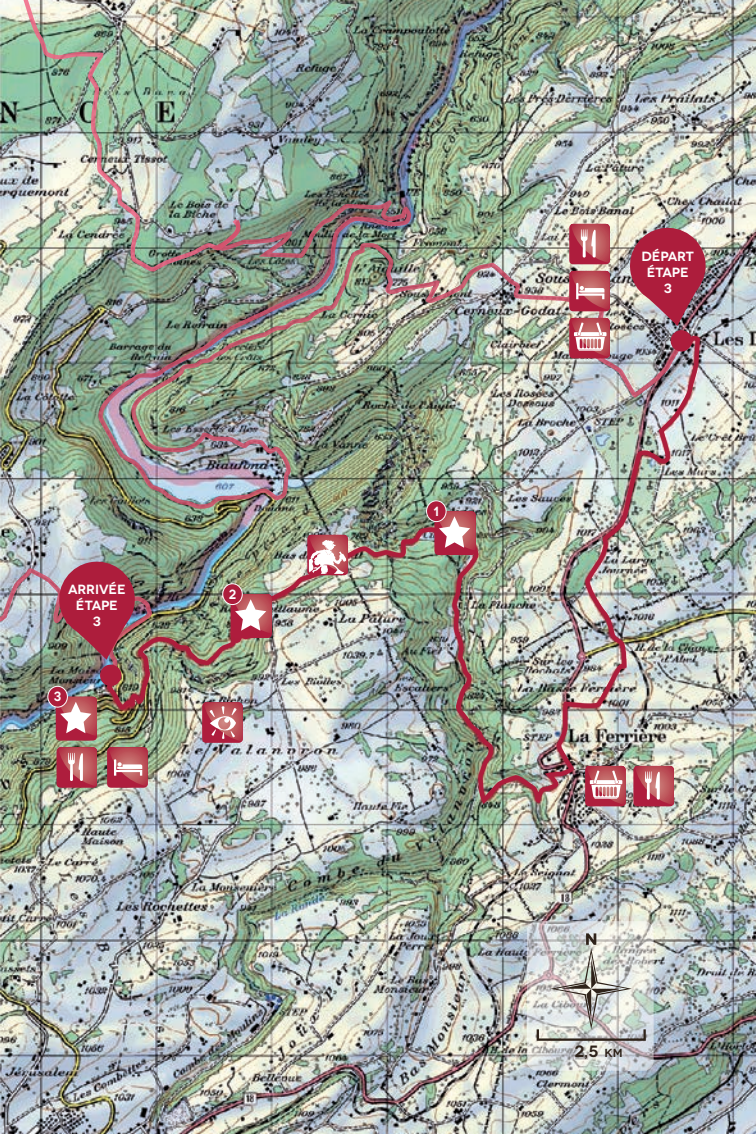
Hébergement



Totem ludique



A voir



DÉPART
ÉTAPE
3



1



2



ARRIVÉE
ÉTAPE
3



3



LE PAVILLON DES SONNEURS



©Aurélien Colénoir

Avant la construction du pont de Biaufond en 1880, le fermier de Maison-Monsieur (percepteur de l'époque) était un personnage très important. Il cumulait deux fonctions : douanier et passeur.

On appelait ce passeur depuis la France en tirant sur un câble qui actionnait la cloche du pavillon des sonneurs.



En sa qualité de percepteur-douanier de l'époque, le fermier contrôlait les personnes qui passaient la frontière et prélevait les taxes sur les marchandises.

À DÉCOUVRIR EN CHEMIN

SITE NATUREL

1



Le lac du Cul des Prés



©Paul Boillat

Le niveau d'eau de ce lac présente un mouvement de battement. À l'image d'un poumon qui se remplit d'air et l'expire, l'eau est stockée puis restituée peu à peu, faisant varier le niveau de l'eau dans le lac. Cette particularité confère à ce «lac-poumon» un rôle de filtration des eaux.

Un sentier le long du bief de la Ronde peut être rejoint depuis le lac, en franchissant trois échelles successives, permettant aux plus aventureux de découvrir des paysages sauvages.

LE LAC DU CUL DES PRÉS

Les couleuses

La vallée du Doubs est encaissée entre deux parois abruptes qui paraissent infranchissables.

Des chemins difficiles, escarpés et moins connus que d'autres, les couleuses, permettaient cependant aux fermiers des plateaux, aux contrebandiers, aux déserteurs ou encore aux braconniers de descendre dans la vallée.

C'est par ces sentiers sinueux que les passages de contrebande s'effectuaient. Des éclaireurs étaient engagés pour prévenir les porteurs de ballots en cas de présence de douaniers.



POINT DE VUE DE LA ROCHE GUILLAUME

Du haut de ce petit belvédère, admirez le panorama sur les gorges du Doubs redevenues sauvages. En contrebas, blotti dans la sinuosité du Doubs, vous apercevrez le hameau de la Rasse.

Les gorges du Doubs résultent de l'érosion provoquée par la rivière au fur et à mesure du soulèvement du massif jurassien.



©Dominique Delfino



À VOIR SUR LE SENTIER



Point de vue du Bichon (+1h15)
La Chaux-de-Fonds



©Maison-Monsieur

MAISON-MONSIEUR

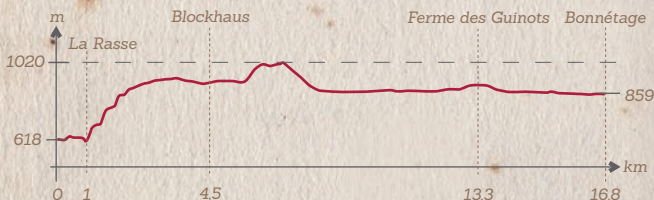
En 1545, René de Challant, comte de Neuchâtel, fait construire en dur, à la place de la cabane de péages, une maison surnommée dès lors «Maison à Monsieur».



© Bruno Mathieu

ÉTAPE 4 → Maison-Monsieur - Bonnétage

distance : 16,8 Km - dénivelé + : 539 m - temps de marche : 5h10



CE QUI VOUS ATTEND ...

C'est en empruntant le pont de la Rasse, de style Eiffel, que vous franchirez la frontière. Avant d'entamer votre ascension vers le plateau de Fournet-Blancheroche, profitez de ce hameau autrefois réputé pour la production de pièces d'horlogerie.

Une fois sur les hauteurs du plateau, faites une halte au milieu de la combe glacière des Louisots et profitez du belvédère des Philiberts et de son point de vue sur la vallée du Doubs.

En chemin, ne soyez pas étonnés de croiser des blockhaus, témoins de la seconde guerre mondiale et de la fameuse ligne Maginot. Sur le plateau, admirez l'architecture typique et caractéristique des fermes du Haut-Doubs, les fermes à tuyé.



Hébergement



Ravitaillement



Site remarquable



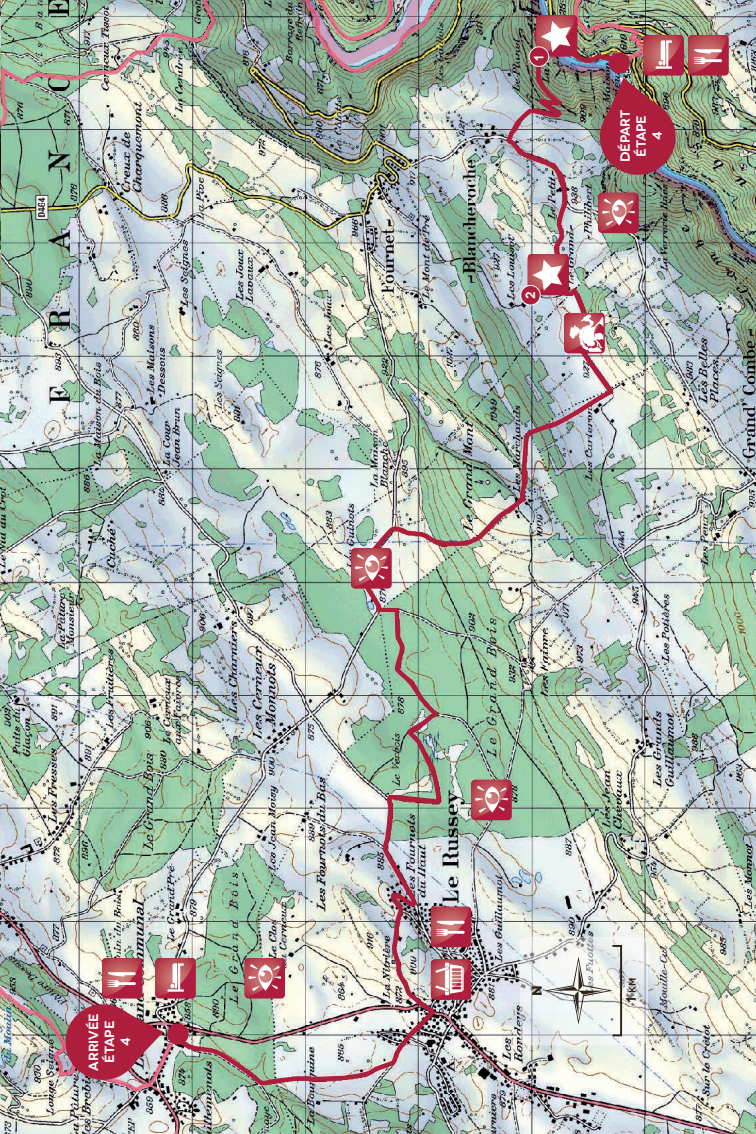
Restaurant



A voir



Totem ludique



ARRIVÉE
ETAPE
4

DÉPART
ETAPE
4





LA RASSE

Profitant de la force hydraulique de la rivière, une scierie était implantée à cet endroit, ce qui est à l'origine du nom de ce hameau : «la Rasse» en ancien français signifie la «scie».

Une usine d'horlogerie s'est installée dans ces lieux, faisant aussi de ce site un centre important de production horlogère.

160 ouvriers travaillaient dans l'usine d'ébauches, pièces servant à contenir les rouages de la montre.

Avec l'arrivée de l'électricité, les industries disparaissent de la vallée, ne subsistent alors que les auberges et quelques maisons d'habitations.



À DÉCOUVRIR EN CHEMIN

SITE NATUREL



La combe glacière des Louisots

Relief typique du Jura, ces combes se sont formées suite à l'érosion d'un pli anticlinal lors de la dernière glaciation (-20 000 à -12 000 ans).

Représentant un fort intérêt écologique, ce milieu est très sensible et fragile. La flore y est spécifique. D'ailleurs, diverses espèces ne peuvent se développer que dans ces prairies calcicoles comme certaines Orchidées, la Gentiane jaune ou la Carline acaule.



© Dominique Delfino

COMBE GLACIÈRE

Les vaches jumelles

On raconte qu'un fermier qui avait des champs des deux côtés de la frontière possédait des vaches qui, toutes, donnaient naissance à 2 veaux. A l'époque, le bétail étant moins cher en France qu'en Suisse. Lorsque l'une de ses vaches était sur le point de vêler, il allait acheter un veau en France. Il le passait la nuit en contrebande sur sa barque et le mettait près du veau suisse né quelques heures plus tôt. Sur toutes ses déclarations officielles, ses vaches mettaient bas 2 veaux.



FERMES À TUYÉ

Habitées sur la partie exposée au sud, l'architecture particulière de ces grosses bâtisses à 2 pans, permettait d'abriter le fourrage et le bétail pendant la mauvaise saison. Le tuyé est une grosse cheminée autour de laquelle s'articule la distribution intérieure de la maison.

Ces tuyés permettent de fumer les salaisons : saucisses de Morteau, brési, jambons, ...




LES BLOCKHAUS DE BLANCHEROCHE ET LA LIGNE MAGINOT

La ligne Maginot prévoyait toute une série de divers niveaux de défense. Les blockhaus de Blancheroche font partie du dernier bastion de défense.

Pour l'anecdote, ces bâtiments militaires n'ont jamais servi pendant la Seconde Guerre Mondiale et n'ont par ailleurs jamais été armés.



À VOIR SUR LE SENTIER

-  Belvédère des Philiberts
Fournet-Blancheroche
-  Ferme à tuyé des Guinots
Bonnétage
-  Site des 3 sapins
Le Russey

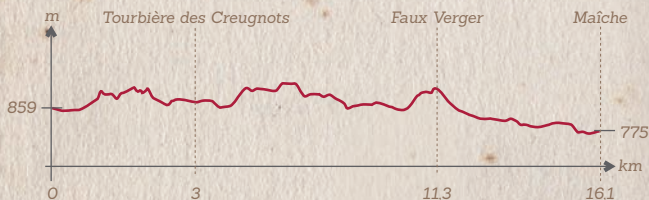


© Dominique Delfino

ÉTAPE 5

Bonnétage - Maïche

distance : 16,1 Km - dénivelé + : 362 m - temps de marche : 5h00



CE QUI VOUS ATTEND ...

Au cours de cette dernière étape, traversez les tourbières mystérieuses où, d'après maintes légendes, se cache la Vouivre, créature à la fois sirène et serpent.

En chemin, découvrez les dolines, curiosités géologiques caractéristiques du Jura calcaire.

Avant de terminer le parcours de la Bricotte, faites une halte au point de vue du Faux-Verger (978 m), où le panorama sur les Alpes et les Vosges est spectaculaire.



Point d'informations



Hébergement



Ravitaillement



Restaurant



Site remarquable



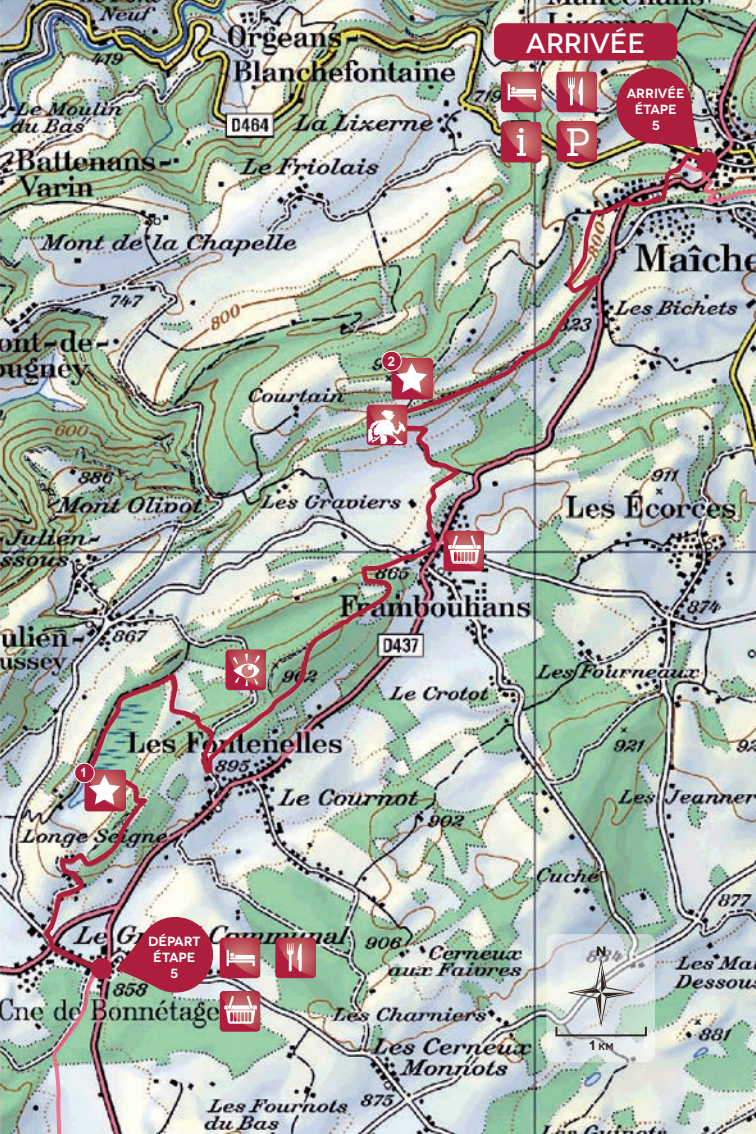
Parking



Totem ludique



A voir



ARRIVÉE

ARRIVÉE
ÉTAPE
5

DÉPART
ÉTAPE
5

1 KM



LA TOURBIÈRE DES CREUGNOTS

Site Natura 2000



© Noël Jeannot

Filles des glaciers, les tourbières se sont formées après la dernière glaciation il y a 12 000 ans.

Sources de légendes et soupçonnés d'être vecteurs de maladies, ces milieux mystérieux ont été fortement drainés et exploités pour le chauffage. Ils sont désormais protégés.

La végétation des tourbières est particulière et adaptée à l'acidité du milieu (sphaignes). De nombreuses plantes carnivores s'y développent comme la Droséra.

Le terme de creugnot signifie « pin à crochets », autre essence végétale de ces milieux spécifiques.



© Alpoorn signalétique

À DÉCOUVRIR EN CHEMIN

SITE NATUREL



Le Faux-Verger



© Dominique Delfino

TABLE D'ORIENTATION

Point de vue du
Faux verger

Avec une altitude de 978 m, le Faux-Verger est le point culminant du plateau de Maïche. Ce plissement géologique, résultant de la compression exercée par les Alpes il y a 35 000 ans, offre par temps clair un panorama remarquable à 360° sur les Alpes bernoises et les Vosges.

Lieu de passage d'oiseaux migrateurs, le Faux-Verger est un point d'observation d'intérêt pour les passionnés d'avifaune.

La Vouivre

La Vouivre dérive du vieux mot «guivre», la vipère. Cette créature, mi-serpent, mi-sirène, fait partie des légendes locales du Doubs et fréquente les milieux humides comme les tourbières, les étangs ou les rivières.

“La Vouivre porte sur ses cheveux un diadème orné d'un gros rubis, si pur que tout l'or du monde suffirait à peine à en payer le prix. {...} Avant d'entrer dans l'eau pour y faire sa toilette, elle ôte son diadème et l'abandonne avec sa robe sur le rivage. C'est l'instant que choisissent les audacieux pour tenter de s'emparer du joyau.

À peine le ravisseur a-t-il pris la fuite, que des milliers de serpents se mettent à sa poursuite et surgissent de toutes parts. Le seul échappatoire que le malheureux a pour sauver sa peau est de jeter le diadème de la Vouivre loin de lui.”

Source : Extrait de «La Vouivre», roman de Marcel Aymé, paru en 1941, éditions Folio



DOLINE

Curiosité géologique caractéristique du Jura résultant du plissement des roches calcaires, la doline est le contraire d'une colline. Au fond des dolines, on trouve des «emposieux», sortes d'entonnoirs permettant l'écoulement des eaux.

GRENIER FORT :

Autrefois, les fermiers construisaient de petites bâtisses situées à l'écart des fermes appelées « greniers forts ».

Dans ces sortes de coffres forts érigés à contrevent, les paysans stockaient leurs semences, leurs récoltes et leurs économies.

Ainsi à l'abri des flammes, la richesse de la ferme était en sécurité lorsque malheureusement la ferme prenait feu.

À VOIR SUR LE SENTIER



Dolines



Tourbières





ITINÉRAIRE PROPOSÉ PAR LE PARC NATUREL REGIONAL DU DOUBS HORLOGER

“Les Chemins de la Contrebande franco-suisse” est une opération de coopération transfrontalière portée par le Parc naturel régional du Doubs Horloger (France) et le Parc naturel régional du Doubs (Suisse), sélectionnée dans le cadre du programme de coopération territoriale européenne INTERREG IV A France-Suisse 2007-2013.

Ce projet a pour objectif de créer un produit touristique original basé sur la valorisation des patrimoines. Il s'inspire du concept d'écotourisme, intègre des pratiques respectueuses de l'environnement et contribue au développement économique local.

LE PARC NATUREL REGIONAL DU DOUBS HORLOGER



Pour en savoir plus : www.parcdoubshorloger.fr
Site touristique : www.pays-horloger.com

LE PARC DU DOUBS

Labellisé “Parc naturel régional
d'importance nationale” en 2013




Pour en savoir plus : www.parcdoubs.ch

AVEC LE SOUTIEN FINANCIER DE



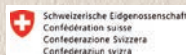
SOUTENU PAR LE SECO



EN PARTENARIAT AVEC



PROJET FRANCO-SUISSE SOUTENU PAR L'EUROPE



FEDER

Le programme européen de coopération territoriale INTERREG France-Suisse soutient des projets transfrontaliers construits en commun par des partenaires français et suisses, comme les Chemins de la Contrebande franco-suisse.

Le Fonds Européen de Développement Régional (FEDER) intervient dans le financement de la partie française du projet, les crédits fédéraux et/ou cantonaux dans le financement de la partie suisse.

Grâce à ce programme européen, plus de 150 projets franco-suisses ont été financés entre 2007 et 2013 dans les domaines du développement économique, de l'innovation, de la culture, du tourisme ou de l'aménagement concerté de l'espace transfrontalier.

Une nouvelle période s'ouvre en 2014, avec de nouvelles possibilités de soutien pour d'autres projets franco-suisses.

Plus d'informations sur www.interreg-francesuisse.org



© Le Pays Horloger / Parc du Doubs 2015

Source des données : Office fédéral de topographie (BA140429)

Imprimé sur papier recyclé